



Für junge Entdecker

Naturregion Sieg  
Für junge Entdecker\*innen



### Garantiert eine gute Verbindung

Durch die perfekte Bahnanbindung sind alle Wander- und Radwege in der Naturregion Sieg so gut erreichbar, dass ihr getrost auf das Auto verzichten könnt. Per Bahn erreicht ihr die Naturregion Sieg über den ICE-Bahnhof Siegburg ([www.siegburg.de/centrum](http://www.siegburg.de/centrum)). Von dort habt ihr gute Umsteigemöglichkeiten in den RE 9 oder die S 12 zu den insgesamt 21 Bahnhöfen und Haltepunkten an der Siegstalstrecke in Richtung Hennef, Eitorf, Windeck, Au, Wissen, Betzdorf, Kirchen und Mutersbach. Hilfreich ist die Fahrplanauskunft des Verkehrsverbundes Rhein-Sieg ([www.vrsinfo.de](http://www.vrsinfo.de)).



Besucherzentrum Naturregion Sieg  
Schönecker Weg 3  
51570 Windeck-Schladern  
Telefon 02292 9562023  
info@naturregion-sieg.de  
www.naturregion-sieg.de

3. Auflage / Mai 2023  
Fotos: Naturregion Sieg, Jiri Hampl, Dominik Katz, Paul Metzner, Schorle – wikipedia.de, Klaus Wahl  
Text Radweg Sieg: © Kanguru Colonia Verlag



**LÄNGE:** 5,6 km bei Trockenheit für Kinderwagen geeignet  
**PROFIL:** wiesenreiches, kleines Bachtal – Wald und Streubstüben  
**AKTION:** Gewinnspiel Wenn du 4 der 7 gesuchten Tiere entdeckst und fotografiert hast, sende die Bilder per E-Mail an: info@naturregion-sieg.de Es warten tolle Preise!  
**DAS BENÖTIGTE ICH:** Kamera nicht vergessen

### Fotosafari auf dem Wildwiesenweg



**Entdecken** Ameise, Assel, Hummel, Schmetterling, Schwarzstorch, Waldeichse und Wildkatze. Mit etwas Glück und Aufmerksamkeit kannst du sie entdecken.

**Ablichten** Versuche möglichst viele der gesuchten Tiere zu fotografieren! Manche Tiere sind häufig zu finden. Andere wiederum sind sehr scheu, darum haben wir ein wenig nachgeholfen und an Bäumen am Wegesrand auch einige nicht ganz echte Tiere versteckt.

**Gewinnen** Wenn du vier der genannten Tiere entdeckt und fotografiert hast, sende die Bilder per E-Mail an: info@naturregion-sieg.de und nimm an unserem jährlichen Gewinnspiel teil.

### Wo ist das?

Für die Fotosafari geht's zum Wildwiesenweg. Start ist hier der Wanderparkplatz Bourauel. 53783 Eitorf-Bourauel, Hohner Weg



### Kindererlebnisweg Blankenberg auf dem Burgweg

**LÄNGE:** 2,5 km nicht für Kinderwagen geeignet  
**PROFIL:** spannende Zeitreise durch Stadt Blankenberg mit 8 Rätselstationen – für Kinder von 8–12 Jahre  
**DAS BENÖTIGTE ICH:** Das geheimnisvolle Pergament, Stift und Spürsinn erhältlich bei der Tourist-Info: Frankfurter Straße 97, Hennef oder als Download unter naturregion-sieg.de

### Rettet Stadt Blankenberg

Die Kinder Anton und Amelie benötigen deine Hilfe, um die Stadt Blankenberg vor dem finsternen Alchimisten Malus Sinistrius zu retten. An acht Stationen löst du Rätsel und füllst so nach und nach die Lücken des geheimnisvollen Pergamentes, um den Ort vor dem Untergang zu bewahren. Auf deiner Rettungsmission kommst du ganz nebenbei auch an zahlreichen Sehenswürdigkeiten rund um und durch Stadt Blankenberg vorbei.

Hol dir das geheimnisvolle Pergament in einem der Gastronomiebetriebe in Stadt Blankenberg oder bei der Tourist-Info im Hennefer Rathaus und los geht's.

### Wo ist das?

Der Weg startet an der Wandertafel vor dem Katharinentor und wo er endet – das bleibt so lange ein Rätsel, bis du die Lücken im Pergament gefüllt hast...  
Graf-Heinrich-Straße, 53773 Hennef / Stadt Blankenberg



**LÄNGE:** 2 km für Kinderwagen geeignet, allerdings steiler Aufstieg  
**PROFIL:** sportlich, aktiver Lehrpfad mit stellem Anstieg – wenige Meter vom Ortskern entfernt – schöne Rastmöglichkeit zum Picken und toller Ausblick auf Eitorf – für Kindergärten- und Grundschulalter – mit Infotafeln und Mitmachstationen  
**AKTION:** kleines Rätsel mit Belohnung – spielerische Bewegungsangebote und Infotafeln  
**DAS BENÖTIGTE ICH:** sportliche Schuhe, Bewegungsfreude optional: Rätselfeft und Stift, erhältlich bei der Tourist-Info Eitorf: Markt 1, Eitorf oder als Download unter naturregion-sieg.de

### Kiki Eichhorn auf dem Keltersberg in Eitorf



**Kiki Eichhorn** und ihre Freunde laden ein zu Spiel und Spaß auf den Höhen des Keltersbergs. Da gibt es zum Beispiel Pflitsch, den Eisvogel, Flatti die Fledermaus, die Wassernixe Lilli – sie nehmen euch mit auf Entdeckertour durch den Wald. Auf dem 2 km langen Erlebnislehrpfad findet ihr auch viele Mitmachstationen wie Tierweitsprung oder Wettlauf, Tierspuren erkunden, einen Barfußpfad und vieles mehr. Und nach so viel Bewegung schmeckt ein Picknick in einem der Aussichtspavillons.

### Wo ist das?

Der Startpunkt zum Kinder-Erlebnis-Lehrpfad liegt gegenüber der Siegbücke an der Kelterser Straße. Auf dem Keltersberg, 53783 Eitorf



**BIENENLEHRPFAD** LÄNGE: 3 km (mit Rückweg)  
**WALDLEHRPFAD** LÄNGE: 3,7 km für Kinderwagen geeignet  
**PROFIL:** Forstwege – 23 Mitmachstationen – 23 „Klapp dich schlau“ Tafeln zum Thema Baum – 11 illustrierte Infotafeln zu weiteren Themen des Waldes  
**AKTION:** Quiz mit Gewinnspiel – interaktive Elemente  
**DAS BENÖTIGTE ICH:** Teilnahmekarte und Stift, erhältlich bei der Tourist-Info Eitorf: Markt 1, Eitorf oder als Download unter naturregion-sieg.de

### Bienen- und Waldlehrpfad am Hüppelröttchen

**KLAPP DICH SCHLAU!** Hier ist dein Spürsinn gefragt:  
**Lesen:** Lies die Infos und schau die Bäume genau an!  
**Raten:** Hast du die Lösung? Sonst rate munter drauflos!  
**Auflösen:** Die richtige Antwort versteckt sich auf der Klappe.

### Melli's Bienenlehrpfad


Große Aufregung im Bienenvolk: „Melli von Hüppelrott“, die Honigbienekönigin ist verschwunden. Was passiert ist? Das kriegt du raus! Hinweise findest du an den Infostationen des Bienenlehrpfads. Und nebenbei erfährst du ziemlich viel erstaunliches über Melli und ihre Artgenossen und kannst dich selbst wie eine Biene fühlen. Erlerne z.B. die Bienensprache, schau dir eine Blumenwiese mit Bienenaugen an oder übernehm beim „Wabenspiel“ den Job einer Tankwart- oder Wächterbiene.

### Werde Waldexperte

Du denkst, dass alle Bäume irgendwie gleich aussehen? Du erkennst nur das bekannteste Trio: Eiche, Buche und Fichte? Du kennst vom winzigen Insekt bis zum scheuen Reh viele Tiere des Waldes, weißt aber nicht, was sie für den Wald tun – und er für sie? Egal, ob Anfänger oder Experte – die über 30 Infostationen des Waldlehrpfades halten Fakten und kuriose Details zum Lebensraum Wald für dich bereit.

### Wo ist das?

Startpunkt am Wanderparkplatz Melchiorweg, 53783 Eitorf-Käsberg  
Wald- und Bienenlehrpfad laufen teilweise parallel zum Försterweg. Der Waldlehrpfad startet an der ersten Station des Bienenlehrpfades und kann in beliebiger Richtung begangen werden.



**LÄNGE:** 3 km (mit Rückweg) für Kinderwagen geeignet  
**PROFIL:** kurzweilige Tour mit 7 Erlebnisstationen – Start: Waldfriedhof Schladern, Zum Sprietchen 37, Windeck Schladern – Ziel: Burg Windeck, An der Burgruine, Windeck Schladern  
**DAS BENÖTIGTE ICH:** Spaß an Bewegung und ein wenig Ausdauer

### Grafenschatzweg Graf Heinrich und der gestohlene Schatz



**LÄNGE:** 3 km (mit Rückweg) für Kinderwagen geeignet  
**PROFIL:** kurzweilige Tour mit 7 Erlebnisstationen – Start: Waldfriedhof Schladern, Zum Sprietchen 37, Windeck Schladern – Ziel: Burg Windeck, An der Burgruine, Windeck Schladern  
**DAS BENÖTIGTE ICH:** Spaß an Bewegung und ein wenig Ausdauer

### Löst das Raubritter-Rätsel!


und lernt was kleine Ritter können müssen. Ein sportlich-spannendes Erlebnis für bewegungs-freudige Kinder.

Wir schreiben das Jahr 1630. Graf Heinrich bewohnt Burg Windeck mit seiner Familie, seinen Rittern und Knappen, Mägden und Handwerkern. Es ist die Zeit des dreißigjährigen Krieges. Immer wieder gibt es Überfälle und Kämpfe. Eine Horde Raubritter zieht durchs Land und macht auch vor der Burg Windeck nicht Halt. Der arme Graf Heinrich wird ausgeraubt und seine schöne Burg beim Überfall schwer beschädigt. Die Räuber kommen davon. Auf dem Weg zur Burg hat der Anführer der Raubritter sich über das Leben von Graf Heinrich schlau gemacht und dabei einige Spuren hinterlassen. Auf eurer Entdeckungstour erfahrt ihr so einiges über das Leben von Graf Heinrich und wie es damals so zugeing auf einer Burg. Dabei lernt ihr, was kleine Ritter können müssen: Reiten, Klettern, Jagen, Spurenlesen... und löst am Ende das Rätsel vom geraubten Schatz.

### Wo ist das?

Der 1,5 Kilometer lange, kinderwagentaugliche Weg startet hinter dem Waldfriedhof in Schladern und führt durch alten Baumbestand und an Wiesen entlang zur Burgruine.

### Räuberweg



Der Fetzer und die Räuberbande

Vor gar nicht allzu langer Zeit trieb der Räuberhauptmann Mathias Weber, genannt der Fetzer, zusammen mit seiner Bande sein Unwesen hier in der Gegend. Da der Fetzer sehr schlau war, konnte er im Dickicht der Wälder seinen Verfolgern immer wieder entkommen und die Polizisten an der Nase herumführen.

### Hast auch du das Zeug zum echten Räuber?

An den Mitmachstationen entlang des Weges kannst du das herausfinden: Kennst du die „Gauenerzinken“ – die Geheimsprache der Räuber? Weißt du wie du dir schnell ein Versteck bauen kannst? Probiere aus, ob du so weit spucken kannst wie der Räuberhauptmann Fetzer. Lerne, wie du den Fährtenhunden der Polizei entkommst und deine Räuberkollegen vor Verfolgern warnst. Hast du alle Aufgaben „bestanden“? Dann wartet das „Räuberdiplom“ auf dich – am Campingplatz „Im Eichenwald“.

### Wo ist das?

Der Räuberweg startet am Parkplatz Camping „Im Eichenwald“, Rodden 1, 57537 Mittelhof. Für die richtige Reihenfolge der Mitmachstationen am besten dem vorgegebenen Wegeverlauf folgen.



**LÄNGE:** 4,6 km nicht für Kinderwagen geeignet  
**PROFIL:** Rundweg mit 7 Mitmachstationen – schmale Wald- und Wiesenwege über Stock und Stein sowie gut ausgebauten Waldwege – an steilen Pfaden oberhalb der Stien ist ein wenig Vorsicht geboten – kurze Wegeführung über Asphalt zum Steckensteiner Kopf  
**AKTION:** spielerische Angebote – Räuberdiplom erhältlich bei der Anmeldung Campingplatz „Im Eichenwald“  
**DAS BENÖTIGTE ICH:** Spaß am Räuberspiel, ein wenig Ausdauer und Geschick

### Kunstaktionen auf dem Künstlerweg





### Mit Kunst Natur erleben

Spielen, bauen, gestalten oder reimen – über 20 Erlebnisstationen entlang des „Künstlerweg“ rund um Herchen laden ein, viele kleine „Kunstwerke“ in der Natur und mit ihrer Hilfe zu erschaffen. Infotafeln zeigen und beschreiben dir genau, wie du die verschiedenen Aufgaben erledigen kannst. Doch keine Angst, es ist ganz einfach! Alles was du brauchst, hast du schon dabei: Deine Neugier und Fantasie sowie deine Augen, Ohren und Hände.

### Wo ist das?


Die Natur-Kunstaktionen für Kinder sind Teil des „Künstlerweg“. Dazu vom Kurpark Herchen aus den Aufstieg zum „Herchener Höhenpfad“ gehen. Der Start ist an den Kanonen. Am Kurpark, Windeck-Herchen

**LÄNGE:** 5,8 km (kurze Runde, etwa 3 km an der Düsseldorf-Hütte den Zuweg Richtung Kurpark nehmen) – nicht für Kinderwagen geeignet  
**PROFIL:** reizvolle Runde mit über 20 Erlebnisstationen – Start und Ende im Kurpark Herchen – Einkehrmöglichkeit  
**DAS BENÖTIGTE ICH:** Phantasie und Spaß an der Natur



**LÄNGE:** 3 km Dauer, ca. 1 Stunde  
**PROFIL:** landschaftlich abwechslungsreiche Runde – Familienwanderweg der ganz besonderen Art – „Herr der Ringe“-Fans kommen hier voll auf ihre Kosten – aber auch Kinder, die die Geschichten nicht kennen, begeistern sich für die Fabelwesen am Rand der Strecke  
**DAS BENÖTIGTE ICH:** Phantasie und Spaß an der rutschigen Partien

### Eichhörnchenweg



**LÄNGE:** 2,9 km für Kinderwagen geeignet  
**PROFIL:** 5 Infostationen – kurze Wanderung ohne nennenswerte Steigungen entlang des Otterbachs – hauptsächlich gut ausgebauten Waldwege  
**DAS BENÖTIGTE ICH:** Neugier und Spaß am Entdecken

### Findest du das Nussversteck?

Oh Schreck – Emil Eichhorn hat seinen gesamten Wintervorrat an Nüssen verloren! Der muss natürlich dringend wiedergefunden werden. Kannst du ihm helfen?  
Auf der Suche nach dem Nussversteck lernst du Emil Eichhorn und seine Familie kennen. Du erfährst, wie sie wohnen und leben und wie die Eichhörnchen-Kinder aufwachsen. Wozu ist so ein buschiger Schwanz eigentlich gut? Warum legen Eichhörnchen einen Wintervorrat an und warum ist Emil's Vorrat verschwunden? Hat Emil etwa Feinde?

Auf dem 3 km langen Rundweg findest du es heraus. Nach der Wanderung lohnt ein Besuch im Tierpark Niederfischbach. Der Tierpark betreibt ein Arche-Programm zur Erhaltung ursprünglicher Haustierrassen und eine eigene Falknerei.

### Wo ist das?

Start ist der Wanderparkplatz am Tierpark Niederfischbach, Schlesingstraße, 57572 Niederfischbach



### Radweg Sieg

Zweiradfrende aufgepasst! Immer an der Sieg lang, auf zum größten Teil befestigten Wegen, ohne große Steigungen und fern vom Straßenverkehr verläuft der 64 km lange, familienfreundliche Radweg Sieg. Spaß am und im Wasser beim Bootfahren oder Planschen im Fluss inklusive. Und macht doch mal einer schlapp geht es einfach mit dem Zug von einem der stets nahen Bahnhöfe zurück.

**TRAIL & RAIL:** Die an der Strecke gelegenen Bahnhöfe geben euch die Möglichkeit, bequem die nächsten Stationen zu erreichen oder die Heimreise anzutreten. Aus Köln oder Bonn kommend, könnt ihr mit der Regional- und S-Bahn alle Etappenorte problemlos anfahren.

### Rundweg: Siegburg – Bergheim – Siegburg

**LÄNGE:** 29,7 km **START/ZIEL:** Bhf. Siegburg  
Auf dem Weg nach Bergheim kommt ihr an der Siegfähre vorbei, der einzigen Einmannfähre Deutschlands. Einen schönen Biergarten gibt es an dieser Stelle auch. Im Fischereimuseum in Bergheim können Kinder an einer Museumsrallye teilnehmen. Über die Auenlandschaft radelt ihr dann auf dem Rückweg einfach auf der anderen Seite der Sieg nach Siegburg zurück. Hier lädt euch das Wissenshaus der Wanderfische zu einem Besuch ein. Außerdem könnt ihr euch im Freizeitbad Oktopus oder im Freibad AGGUA in Troisdorf erfrischen.



### 1. Etappe: Siegburg – Stadt Blankenberg

**LÄNGE:** 18,1 km **START:** Bhf. Siegburg **ZIEL:** Bhf. Stadt Blankenberg  
In Hennef lohnt sich ein Abstecher an den Allner See. Wer statt zu baden lieber hoch hinaus möchte, der besucht den Kletterwald Hennef. Weiter geht es nach Stadt Blankenberg. Hier thront oben auf dem sogenannten „blanken“ Berg eine alte Buranlage. Außerdem gibt es zwei kleine Museen für Weinkenner und Historiker. Kinder können eine spannende Zeitreise durch die Stadt machen und dabei Rätsel lösen.


### 2. Etappe: Stadt Blankenberg – Eitorf

**LÄNGE:** 12,2 km **START:** Bhf. Stadt Blankenberg **ZIEL:** Bhf. Eitorf  
An der Strecke Richtung Eitorf liegt das Schloss Merten mit Orangerie. Ab da müsst ihr ordentlich in die Pedale treten. Aber die kleine Anstrengung lohnt sich, denn in und um Eitorf könnt ihr einiges erleben. Badestellen, Kinderspielplatz, Skateboard, Basketballanlage und Erlebnislehrpfade – da ist für jede Altersgruppe was dabei.

### 3. Etappe: Eitorf – Windeck/Schladern

**LÄNGE:** 26,9 km **START:** Bhf. Eitorf **ZIEL:** Bhf. Windeck-Schladern  
Von Eitorf ist es nicht weit bis nach Stromberg. Dort angekommen lohnt es sich, die Badehose auszupacken. Weiter geht es nach Herchen. Am Kurpark in Herchen warten Tretboote und Minigolf-Schläger auf euch. Dann erreicht ihr erneut mit kräftigen Tritten in die Pedale Schladern. Im nahe gelegenen Museumsdorf Altwindeck laden alte Gebäude und ein Museums-garten zu einer Zeitreise ins vergangene Jahrhundert ein. Wieder zurück in Schladern habt ihr das Ziel der letzten Etappe erreicht. Von hier aus lohnt sich ein Abstecher zum Naturerlebnispark Panarbor. Dorthin gelangt ihr von Schladern aus über den Panarbor-Radweg.

Genauere Wegbeschreibungen:  
[www.radweg-sieg.de](http://www.radweg-sieg.de)





## Herzlich Willkommen ...

Klettern, Burgen erobern, Waldtiere entdecken und auch selbst kreativ werden: Das alles und noch viel mehr bieten kurzweilige Familienwanderungen und interaktive Kindererlebniswege der Naturregion. Für kleine Abenteurer, Naturforscher und Künstler, die beim Wandern mehr erleben wollen.

Strecke machen: Mit dem Fahrrad an der Sieg lang, ohne große Steigungen und fern vom Straßenverkehr – auf dem über 60 km langen, familienfreundlichen Radweg Sieg.

Action zu Land, zu Wasser und in der Luft: Die Naturregion bietet jede Menge Herausforderungen. Wasserratten können hier mit dem Kanu durch die Sieg gleiten, Ruder- und Treibbootfahren oder aber an ausgewiesenen Stellen in der Sieg schwimmen. Tierfreunde verbringen ihre Zeit mit Lamatrekking, einer Alpakawanderung oder im Tierpark. Abenteurer suchen das Gleichgewicht im Kletterwald. Und auch wenn das Wetter mal nicht mitspielt, muss es nicht langweilig werden. Hallenbäder und Indoor-Spielplätze sorgen für Bewegung, Spaß und Entspannung. Hier ist für jeden etwas dabei!

### Erlebniswege Sieg

- 1** Kindererlebnisweg Blankenberg (2,5 km) auf dem Burgweg (5,8 km)
- 2** Fotosafari auf dem Wildwiesenweg (5,6 km)
- 3** Kiki Erlebnis-Lehrpfad (2 km)
- 4** Bienen- und Waldlehrpfad (3 km / 3,7 km)
- 5** Kunstaktionen auf dem Künstlerweg (5,8 km / 3 km)
- 6** Audioführung Burgruine Windeck (Dauer 10 Min.) auf dem Mäanderweg (8,1 km)
- 7** Grafenschatzweg (3 km)
- 8** Räuberweg (4,6 km)
- 9** Eichhörnchenweg (2,9 km)
- 10** Auenlandweg (3 km) Spazierweg mit holzgeschnitzten Fabelwesen
- Kinderwanderweg (2,6 km) Auf den Spuren des Stadtlöwen Startpunkt Bahnhof Hennef

### Radweg Sieg

- Radweg Sieg**  
Länge: 64 km, Niederkassel-Mondorf bis Bhf. Rosbach  
Startpunkte: an allen Bahnhöfen der Naturregion Sieg von Siegburg bis Rosbach  
Höhenmeter: Anstieg 220 m, Abstieg 120 m
- Rundweg Siegburg – Bergheim – Siegburg**  
Länge: 29,7 km  
Start/Ziel: Bhf. Siegburg
- Etappe 1 Siegburg – Stadt Blankenberg**  
Länge: 18,1 km  
Start: Bhf. Siegburg  
Ziel: Bhf. Stadt Blankenberg
- Etappe 2 Stadt Blankenberg – Eitorf**  
Länge: 12,2 km  
Start: Bhf. Stadt Blankenberg  
Ziel: Bhf. Eitorf
- Etappe 3 Eitorf – Schladern**  
Länge: 26,9 km  
Start: Bhf. Eitorf  
Ziel: Bhf. Schladern

Perfekte Anbindung – mit der Bahn klimafreundlich in die Naturregion Sieg!

In die Naturregion kommst du ganz bequem und umweltfreundlich mit der Bahn. Über 20 Bahnhöfe sorgen für die einzigartige Anbindung von Rad- und Wanderwegen, Sehenswürdigkeiten und Aktiv-Angeboten entlang der Sieg.

**Gäste-Ticket nur über unsere Website:** Wer über Nacht bleibt und eine Unterkunft über unsere Website [www.naturregion-sieg.de](http://www.naturregion-sieg.de) bucht, bekommt sogar ein gratis Gäste-Ticket! Mit dem reist du kostenlos durch die gesamte Naturregion Sieg.



- SCHWIMMBÄDER**  
Aggua, Troisdorf, [www.aggua.de](http://www.aggua.de)  
Gesundheits- und Erlebnispark Oktopus, Siegburg [www.oktopus-siegburg.de](http://www.oktopus-siegburg.de)  
Hermann-Weber-Bad, Eitorf, [www.eitorf.de/bad](http://www.eitorf.de/bad)  
Hallenbad Dattenfeld, Bergische Str. 21, Windeck-Dattenfeld  
Freibad Rosbach, Windeck-Rosbach, [www.freibad-windeck.de](http://www.freibad-windeck.de)  
Waldschwimmbad Thalhausermühle, Tahlhauser Str. 9, Hamm (Sieg)  
Siegtalbad, Wissen, [www.siegtalbad.de](http://www.siegtalbad.de)  
Freibad Dickendorf, Talstraße 33, Gebhardshain-Dickendorf  
Freizeitbad Molzberg, Kirchen, [www.freizeitbad-molzberg.com](http://www.freizeitbad-molzberg.com)  
Naturfreibad Schinderweher, Muderbach, [www.schinderweher.de](http://www.schinderweher.de)
- BOOT- / KANUFAHREN**  
Bootsverleih Herchen, In der Au 7, Windeck-Herchen  
Kanufahren auf der Sieg, [www.naturregion-sieg.de](http://www.naturregion-sieg.de)
- KLETTERN**  
Kletterhalle CityFit, Troisdorf, [www.cityfit-vertikal.de](http://www.cityfit-vertikal.de)  
Kletterwald Hennef, [www.kletterwald-hennef.de](http://www.kletterwald-hennef.de)  
Boulderlounge Linie 9, Scheuerfeld, [www.linie-9.de](http://www.linie-9.de)
- MINIGOLF**  
Minigolf am Aggua Bad, Aggerdamm 31, Troisdorf, [www.minigolftroisdorf.de](http://www.minigolftroisdorf.de)  
Minigolf Troisdorf, [www.minigolftroisdorf.de](http://www.minigolftroisdorf.de)  
Minigolf im Kurpark, Kurhausstraße 24A, Hennef  
Minigolf Herchen, In der Au 7, Windeck-Herchen  
Minigolf im Imhäusertal, Am Forellenteich 1, Kirchen
- SKATEN**  
Basketball, Skater und BMX-Anlage, Uckendorfer Straße, Troisdorf (Freizeitpark Haus Rott)  
Skatepark Siegburg, Luisenstraße, Siegburg  
Tempoair Skatepark Hennef, Fritz-Jacobi-Straße, Hennef  
Skaterbowl & Basketball-Anlage Eitorf, Siegauenplatz (nördlich des Bahnhofs), Eitorf  
Erlebnishügellandschaft Eitorf, Am Eichelkamp (zwischen Hermann-Weber-Bad und Siegtal-Gymnasium), Eitorf  
Skate-Anlage, Stadionstraße 37, Wissen
- MOUNTAINBIKE**  
Trailacademy, Windeck-Schladern, [www.trailacademy.de](http://www.trailacademy.de)  
Bikepark Wissen, [www.bikepark-wissen.de](http://www.bikepark-wissen.de)
- ERLEBNISSE MIT TIEREN**  
Wildgehege (hinter der Burg Wissem), Troisdorf [www.finkenhof.net](http://www.finkenhof.net)  
Finkenhof, Hennef, [www.finkenhof.net](http://www.finkenhof.net)  
Alpakas des Westens, Windeck-Kohlberg, [www.alpakas-des-westens.de](http://www.alpakas-des-westens.de)  
Hof Erlenbruch, Friesenhagen, [www.hof-erlenbruch.de](http://www.hof-erlenbruch.de)  
Tierpark Niederfischbach, [www.tierpark-niederfischbach.de](http://www.tierpark-niederfischbach.de)
- PANARBORA – BAUMWIPFELPFAD**  
Naturerlebnispark Waldbröl, [www.panarbora.de](http://www.panarbora.de)

- BURGEN**  
Burg Wissem, Burgallee 1, Troisdorf  
Burganlage Blankenberg, Burg 1, Stadt Blankenberg  
Burg Windeck, An der Burgruine, Windeck-Schladern  
Freusburg, Burgstraße 46, Kirchen, [www.freusburg.jugendherberge.de](http://www.freusburg.jugendherberge.de)
- INDOORAKTIVITÄTEN**  
Eisdome, Uckendorfer Straße 135, Troisdorf  
Kino Cineplex Troisdorf, Am Bürgerhaus 15a, Troisdorf [www.cineplex.de](http://www.cineplex.de)  
Soccer Dome, Troisdorf-Spich, [www.rheinlandsoccer.de](http://www.rheinlandsoccer.de)  
Bowling Arena, Troisdorf-Spich, [www.bowling-arena-spich.de](http://www.bowling-arena-spich.de)  
Sprungraum, Troisdorf-Spich, [www.sprungraum.de](http://www.sprungraum.de)  
Kino Cineplex, Siegburg, [www.cineplex.de/programm/siegburg](http://www.cineplex.de/programm/siegburg)  
Escape Rooms, Siegburg (ab 8 Jahren), [www.maasterminds.de](http://www.maasterminds.de)  
Vibe-Bowling-Lounge-Kirchen, Siegtstraße 18, Kirchen  
Kinder-Spielparadies Flippolino, Kirchen, [www.flippolino.de](http://www.flippolino.de)
- PARKS**  
Spielplatz Burg Wissem (mit Wasserspielstelle), Troisdorf  
Erfahrungsfeld der Sinne (um die Burg Wissem), Troisdorf  
Wald- und Vogelpark, Am Waldpark, Troisdorf  
Spielplatz am Michaelsberg, Bergstraße, Siegburg  
Kurpark Hennef, Kurhausstraße 24A, Hennef  
Mehrgenerationenspielplatz, Siegpark Eitorf, zwischen Brückenstraße / Schulzentrum, Sieg und Siegtstraße  
Kurpark Herchen, In der Au 4, Windeck-Herchen  
Mehrgenerationenpark Steinbuschanlage, Steinbuschstraße, Wissen
- MUSEEN**  
Fischereimuseum Bergheim, Nachtgallenweg 39, Troisdorf, (nur am WE geöffnet) [www.fischereimuseum-bergheim.de](http://www.fischereimuseum-bergheim.de)  
Kulturhaus Siegburg, Stadtbibliothek, [www.stadtbibliothek-siegburg.de](http://www.stadtbibliothek-siegburg.de) & Stadtmuseum, [www.stadtmuseum-siegburg.de](http://www.stadtmuseum-siegburg.de)  
Wissenshaus der Wanderfische, Wahnbachtastraße 13 a, 53721 Siegburg  
Museumsdorf Altwindeck, Im Thal Windeck 17, Windeck, (nur am WE geöffnet) [www.heimatmuseum-windeck.de](http://www.heimatmuseum-windeck.de)
- GRUBENWELT**  
Grube Silberhardt, Windeck-Ottershagen, [www.grube-silberhardt.de](http://www.grube-silberhardt.de)  
Grube Bindweide, Steinbach (Sieg), [www.bindweide.de](http://www.bindweide.de)  
Bergbaumuseum, Schulstraße 13, Herdorf / Sassenroth
- INFOAUSSTELLUNG**  
Besucherzentrum der Naturregion Sieg, Schönecker Weg 3, Windeck-Schladern  
In der Ausstellung mit den Erzählbäumen erfahrt ihr anhand von Videos oder dem Tierstimmen-Quiz etwas über die Naturregion Sieg und die Geschichte des Siegtals. Außerdem gibt es eine große Auswahl an regionalen Produkten.  
  
Weitere Informationen zu den Angeboten unter: [www.naturregion-sieg.de](http://www.naturregion-sieg.de)

